

## Гео-карто-атласные семиотические сообщения

Александр Володченко (Дрезден)

Alexander.Wolodtschenko@tu-dresden.de

### 1. 25 лет на службе у картосемиотики (1991-2016 гг.)

В 1989 г. два картографа, Ян Правда (Jan Pravda) из Братиславы и Александр Володченко (Alexander Wolodtschenko) из Дрездена предложили провести научную дискуссию по вопросам языка карты в форме специального картосемиотического корреспондент - семинара.

В 1991 г. была создана редакция двуязычного журнала Картосемиотика/ Kartosemiotik (Eds. J. Pravda & A. Wolodtschenko). Для первого выпуска картосемиотического сборника были отобраны шесть дискуссионных статей. Редакционная работа была завершена в мае 1991 г. и через два месяца первый сборник был отпечатан в Географическом институте в Братиславе (рис. 1).




Рисунок 1. Сборник №1/1991



Рисунок 2. Сборник №1/1998

За период 1991-1995 гг. было издано шесть картосемиотических сборников. Сборник № 5/1994 включал доклады и сообщения, присланные на дрезденский международный коллоквиум «Актуальные проблемы картосемиотики». Коллоквиум проводился 21-22 октября 1994 г. Сборник №6/1995 был последним выпуском этой серии с пятью различными статьями и интервью с М. К. Бочаровым. Статистика для шести сборников представлена в таб. 1.

Таб. 1 Число авторов и статей в сборнике I (1991-1995 гг.)

Сборник Картосемиотика / Kartosemiotik ( (1991-1995 гг.)		
№г./год	Число авторов	Число статей/языки (D/R)
1/1991	6	6 (3D/3R)
2/1991	7	7 (4D/3R)
3/1992	6	6 (2D/4R)
4/1993	9	8 (2D/6R)
5/1994	19	17 (10D/7R)
6/1995	7	6 (1D/5R)
1-6	54	50 (22D/28R)

Всего было опубликовано 50 статей (22 на немецком языке и 28, соответственно, на русском языке или в процентах, 44% и 52%) 54 авторов. Все шесть выпусков находятся в Государственной, Саксонской и университетской библиотеке (SLUB) в Дрездене.

В 1995 г. была образована рабочая группа «Картосемиотика/Map semiotics» при Международной картографической ассоциации (МКА/ICA). Возглавил группу проф. Х. Шлихтманн (H. Schlichtmann) из Канады. Акцент картосемиотических активностей переместился из картосемиотического корреспондент - семинара в рабочую группу «Картосемиотика» МКА/ICA, которая начала готовить аналитический обзор картосемиотической литературы под названием «Map semiotics around the world». Одноименная монография была подготовлена и издана в 1999 г. (Ed. H. Schlichtmann).

Но потребность в корреспондент – семинарах ощущалась. В 1998 г. картосемиотический корреспондент - семинар под руководством А. Володченко и Х. Шлихтманна возобновил свою работу, а картосемиотический сборник (II) стал издаваться на трех языках (русском, немецком и английском) и под другим названием: «Diskussionsbeiträge zur Kartosemiotik und zur Theorie der Kartographie» (рис. 2).

Как картосемиотическая, неинституциональная трибуна и издание, сборник II продолжил традиции первого сборника. В 2000-е годы в Чехии и Грузии имелись попытки выпустить

подобные сборники, но они не имели большого успеха и самоустранились.

За период 1998-2016 гг. было издано 19 картосемиотических сборников. 20-й, юбилейный сборник планируется к изданию в 2017 г. 12 сборников содержат 98 статьи 110 авторов. Сборники №2/1999 и №18/2015 – антологические сборники, а следующие пять сборников представляют монографические работы:

- Kartosemiotik in Europa/ Cartosemiotics in Europe («Diskussionsbeitraege...» №5/2002, by A. Wolodtschenko)
- Nationalatlas Deutschland: Ein kartosemiotisches Portraet/ National Atlas of Germany: A Cartosemiotic Portrait («Diskussionsbeitraege...» №10/2007, by A. Wolodtschenko)
- Картосемиотический анализ экологических атласов/ Cartsemiotic analysis of ecological atlases. («Diskussionsbeitraege...» №11/2008, by A. Wolodtschenko and I.N. Rotanova)
- 30 Jahre mit und fuer die Kartosemiotik 1981-2011/ 30 years with and for cartosemiotics 1981-2011 («Diskussionsbeitraege...» №14/2011, by A. Wolodtschenko)
- Семиотика фотоатласов/ Semiotics of photoatlases («Diskussionsbeitraege...» №19/2016, by A. Wolodtschenko).

Статистика для 19 сборников представлена в таб. 2. Все 19 выпусков находятся в открытом доступе в Государственной, Саксонской и университетской библиотеке г. Дрездена.

Какой след оставили картосемиотические корреспондент – семинары? За 25 летний период (1991-2016 гг.) семинары не вызвали какой-либо «семиотической революции» или преобразований в европейской картографии и в мире. В течение 25 лет семинары просто аккумулировали карто-атласно-семиотические знания и опыт в картографии и ее смежных областях.

В концептуально-теоретическом плане картосемиотика и атласная семиотика обладают огромным потенциалом для создания новых информационно-семиотических моделей знаний (гибридных, производных и т.д.) необходимых, например, для дальнейшего обеспечения высокого уровня учебного процесса географического, картографического, экологического, геодезического и др. обучения в университетах и колледжах. К сожалению, картосемиотика и

атласная семиотика все еще остаются не востребованными в университетах и колледжах.

Таблица 2. Число авторов, монографий и статей в сборнике II (1998-2016 гг.)

Сборник II (1998-2016 гг.)			
№г./год	Число авторов	Число монографий	Число статей/языки (D/E/R)
1/1998	8	-	5 (3D/1E/1R)
2/1999	1	1	17 (15D/2E)
3/2000	6	-	5 (2D/2E/1R)
4/2001	8	-	6 (3D/2E/1R)
5/2002	1	1(D)	-
6/2003	6	-	6 (3D/2E/1R)
7/2004	6	-	5(1D/2E/2R)
8/2005	6	-	5(2D/2E/1R)
9/2006	5	-	5(1D/1E/3R)
10/2007	1	1(D)	-
11/2008	2	1(R)	-
12/2009	13	-	9(3D/2E/4R)
13/2010	9	-	8(1D/2E/5R)
14/2011	1	1(D)	-
15/2012	16	-	9(4D/5R)
16/2013	11	-	9(1D/1E/7R)
17/2014	10	-	8(3D/1E/4R)
18/2015	1	1(E)	-
19/2016	1	1(R)	-
<b>1-19</b>	<b>110</b>	<b>7</b>	<b>98 (42D/20E/36R)</b>

## 2. Фотоатлас и книга о Лео Багрове

Лев Семенович Багров (Leo Bagrow, 1881-1957) - известный русско-шведский ученый, историк картографии, гидрограф, коллекционер старинных карт и атласов, сооснователь и редактор журнала «Imago Mundi» (1935-1957 гг.), лейтенант российского Императорского флота, к сожалению, все еще остается забытым, т.к. был эмигрантом и из дворян.




Рисунок 3. Титульная страница фотоатласа

Международный проект по созданию фотоатласа «Виртуальный музей Льва Багрова» стал одним из новых авторских фотоатласных проектов для виртуальных музеев. Данный фотоатлас проектировался как мини-атлас для мобильных устройств (планшетов и смартфонов). Концепция фотоатласа «Виртуальный музей Льва Багрова» включала создание трех фотоатласов: «Leo Bagrow and St. Petersburg (1898-1918)», «Leo Bagrow in Berlin (1919-1945)» и «Leo Bagrow in Stockholm (1945-1957)».

Фотоатлас «Leo Bagrow and St. Petersburg (1898-1918)» был создан и представлен в 2015 г. на международной конференции «EuroCarto 2015» в Вене. Макет титульной страницы фотоатласа показан на рис. 3.

К 135 – летию со дня рождения Л.С.Багрова автор подготовил к изданию в 2016 г. небольшую книгу под названием «О трех этапах в жизни Л.С. Багрова (Leo Bagrow) 1881-1957» (рис. 4). Книга содержит следующие главы:

Часть 1. Российский период (1881-1918 гг.)

Глава 1. Годы до Петербурга (1881-1899 гг.) и в Петербурге (1899-1918 гг.)

Глава 2. Служба на флоте (Избранные факты и даты 1905-1917 гг.)

Глава 3. Избранные факты и даты вне службы на флоте

Глава 4. Организация высшего географического образования в Петербурге/ Петрограде

Часть 2. Берлинский период (1918-1945 гг.)

Глава 5. Первая эмиграция

Часть 3. Стокгольмский период (1945-1957 гг.)

Глава 6. Вторая эмиграция.

Л.С.Багров представлен как активный популяризатор географических и карто-исторических знаний, издатель журналов, автор книг и статей, организатор и участник специальных экспедиций и выставок, студент, вольнослушатель и преподаватель, член разнообразных военных и гражданских кружков и объединений.




Рисунок 4. Титульная страница книги

### 3. Об устойчивом развитии неустойчивой картографии

12-14 сентября 2016 года в наукограде Протвино прошла Международная конференция «ГИС для устойчивого развития. ИнтерКарто/ИнтерГИС-22», на которой представителями из десяти стран были сделаны около ста докладов на шести сессиях.

Данное сообщение включает короткий обзор только двух картографических активностей, которые были отмечены 12 и 13 сентября.

12 сентября, в день открытия конференции одним из докладов второй сессии «Устойчивое развитие: проблемы и перспективы» был доклад автора под названием «Об устойчивом развитии картографии». В дискуссионном докладе был затронут ряд проблемных тем современной картографии:

1. Исчерпала ли себя картография в XXI веке?
2. Картография XXI века - Quo vadis?
3. Университетская геоинформатика vs. университетская картография
4. Почему МКА/ИСА (2015-2019 гг.) осталась без картографической теории?

13 сентября состоялся круглый стол «Устойчивое развитие картографии», на котором автором сообщения были сделаны две мини-презентации в формате «10 слайдов по 10 секунд: Противоречия современной картографии и Как устойчива

университетская картография?

Завершился круглый стол дискуссией об устойчивом развитии неустойчивой картографии и его участники засвидетельствовали данное событие групповым фото (рис. 5). Дискутировались многие темы и вопросы, многие вопросы из них остались открытыми и их решение или пути их решения пока не намечаются.



Рисунок 5. Участники круглого стола «Устойчивое развитие картографии». Международная конференция «ГИС для устойчивого развития. ИнтерКарто/ИнтерГИС-22», Протвино/Дракино 13 сентября 2016 г.